

STADT BREDSTEDT

30. Änderung / Berichtigung des Flächennutzungsplanes

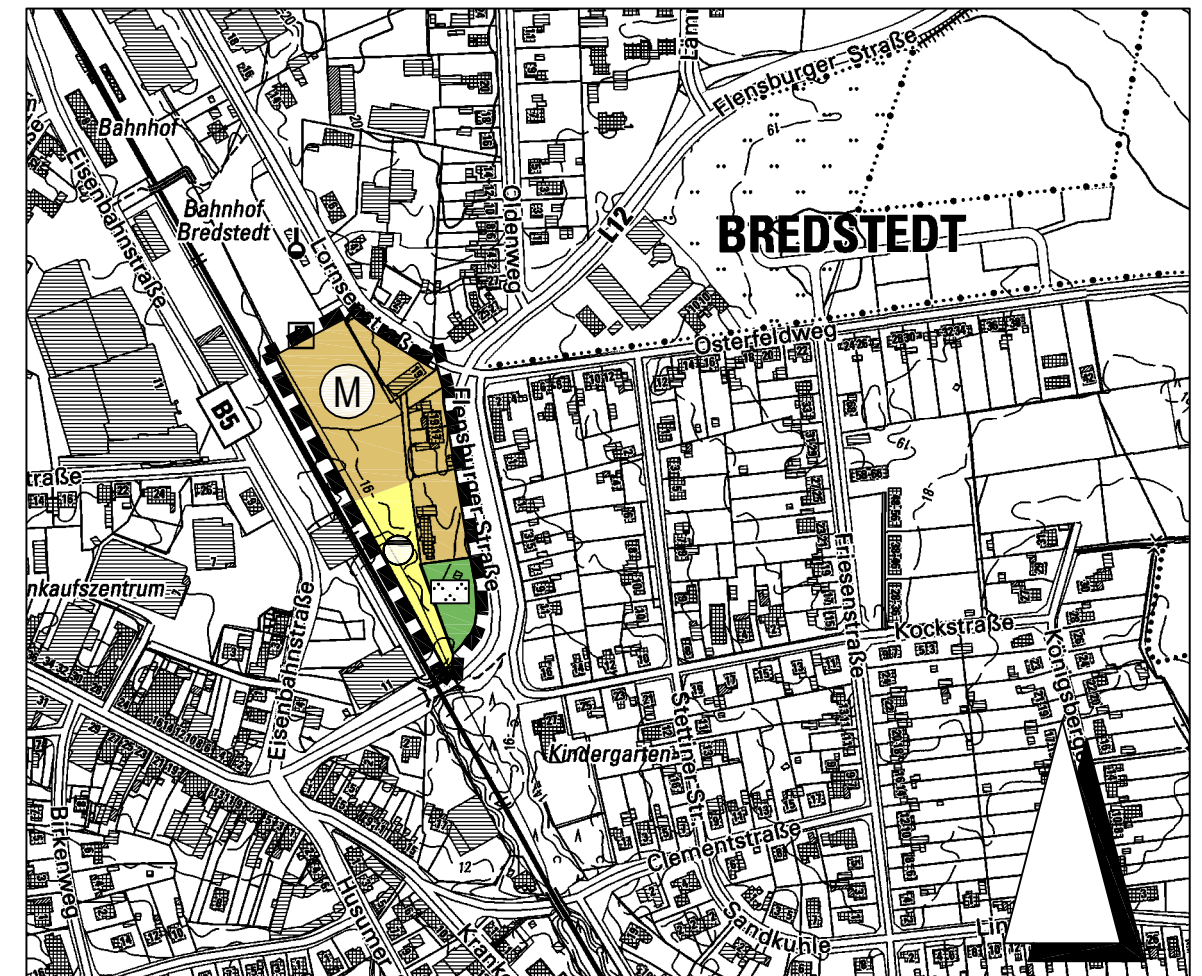
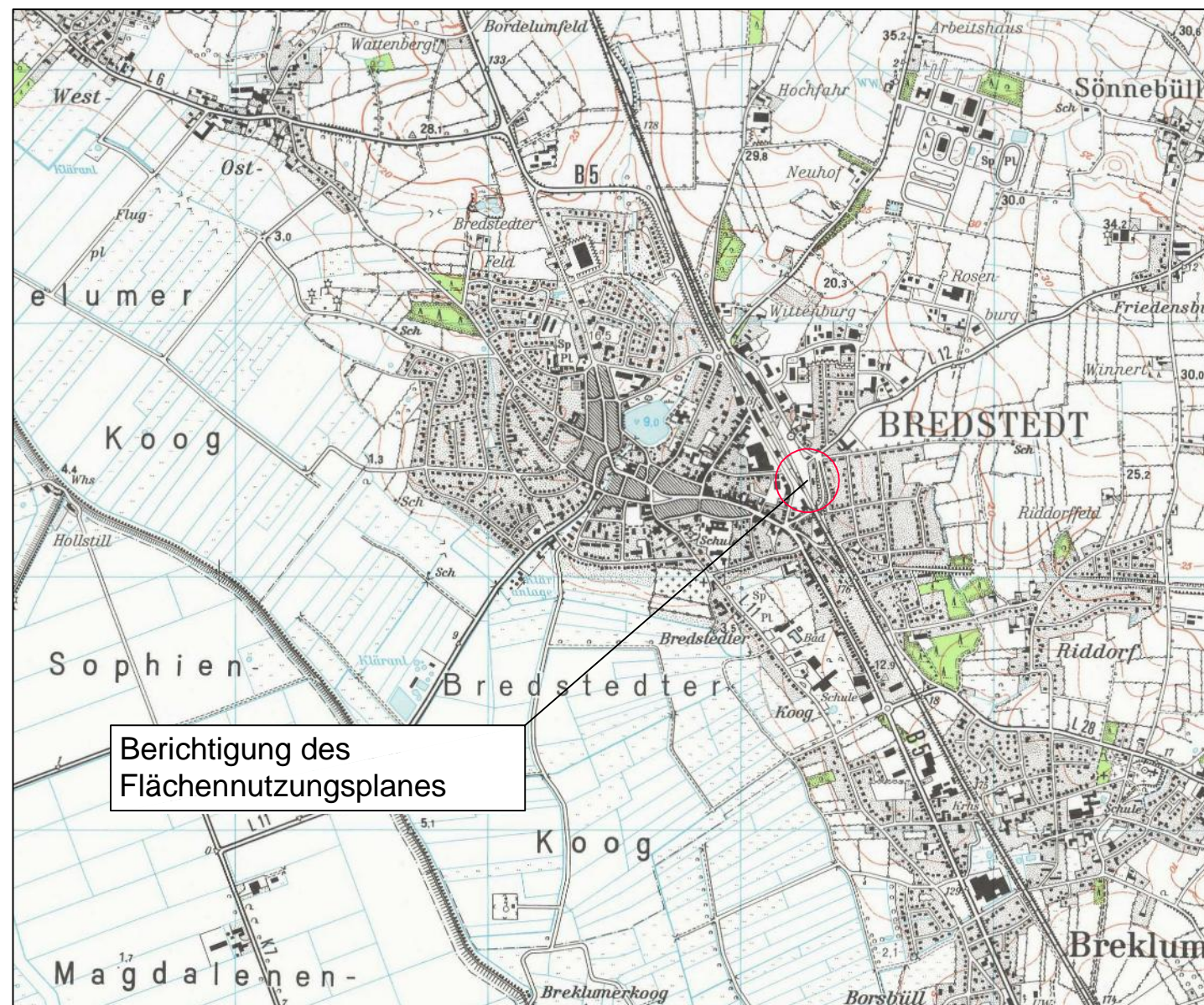
für das Gebiet des Plangeltungsbereiches der
2. Änderung des Bebauungsplanes Nr. 22a

Planzeichnung

M. 1 : 5.000

Übersichtskarte

M. 1 : 25.000



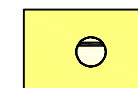
ZEICHENERKLÄRUNG

Darstellungen



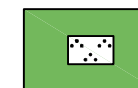
Gemischte Bauflächen

(§ 1 Abs. 1 Nr. 2 BauNVO)



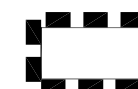
Fläche für die Niederschlagswasserbeseitigung

(§ 5 Abs. 2 Nr. 4 BauGB)



Private Grünfläche 'Park'

(§ 5 Abs. 2 Nr. 5 BauGB)



Sonstige Planzeichen

Grenze des Geltungsbereiches der
Flächennutzungsplan-Anpassung

(§ 9 (7) BauGB)

Bredstedt, den

Bürgermeister